

FORTALEZA 2040



Prefeitura de
Fortaleza



FORTALEZA 2040



Prefeitura de
Fortaleza



OBJETIVOS

Produzir um Plano de Desenvolvimento para a cidade de Fortaleza com estratégias a serem implementadas no curto, médio e longo prazos (horizonte: ano 2040), contemplando:

- **Plano Mestre Urbanístico**
- **Plano de Mobilidade**
- **Plano de Desenvolvimento Econômico e Social**

Definindo e pactuando estratégias para **tornar Fortaleza uma cidade...**

- **De oportunidades**
- **Mais justa e bem cuidada**
- **Acolhedora**

...através de dinâmicas que permitam a interação dos saberes e a negociação dos desejos de cada parte e segmento da cidade.

- Instaurar Cultura de Planejamento de Curto, Médio e Longo Prazos;
- Instaurar modelo de Planejamento Participativo com ampla participação de comunidades, setores e governo;
- Gerar e difundir conhecimento sobre e para a cidade, possibilitando a elaboração de planos fundados na realidade, tendências e cenários do ambiente interno e externo;
- Integrar políticas públicas através de ação de planejamento integrado.

FORTALEZA 2040




Prefeitura de
Fortaleza



FASES

"FORTALEZA HOJE"

CADERNOS DE TRABALHO



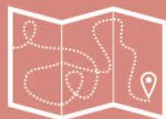
POPULAÇÃO DOS BAIRROS

INSTITUIÇÕES PRIVADAS

PODER PÚBLICO



COLETA DE DADOS



MAPEAMENTO COMUNITÁRIO



MAPA COLABORATIVO



QUESTIONÁRIO

INTERPRETAÇÃO DA FORMA URBANA
DIAGNÓSTICO SOCIOECONÔMICO

"A FORTALEZA QUE QUEREMOS"



PROPOSIÇÕES DOS GRUPOS DE BAIRROS

FÓRUNS TEMÁTICOS E SETORIAIS



SEMINÁRIOS ESTRATÉGICOS

VISÕES DE FUTURO
EIXOS E OBJETIVOS
ESTRATÉGICOS

PLANO ESTRATÉGICO







VALIDAÇÃO DAS VISÕES DE FUTURO, EIXOS E OBJETIVOS ESTRATÉGICOS



GRUPOS DE TRABALHO

PLANOS SETORIAIS



FORTALEZA 2040



Prefeitura de
Fortaleza



FASE 1 - FORTALEZA HOJE

1.1 LANÇAMENTO DO FORTALEZA 2040 / JUNHO 2014

ATIVIDADES PRELIMINARES

Lançamento do projeto no auditório do anexo da assembleia, com palestra do Secretário de Desenvolvimento Urbano de São Paulo, Fernando de Melo Franco.



1.2 COLETA E ANÁLISE DE DADOS/ABRIL 2014-JUNHO 2015

ATIVIDADES PRELIMINARES

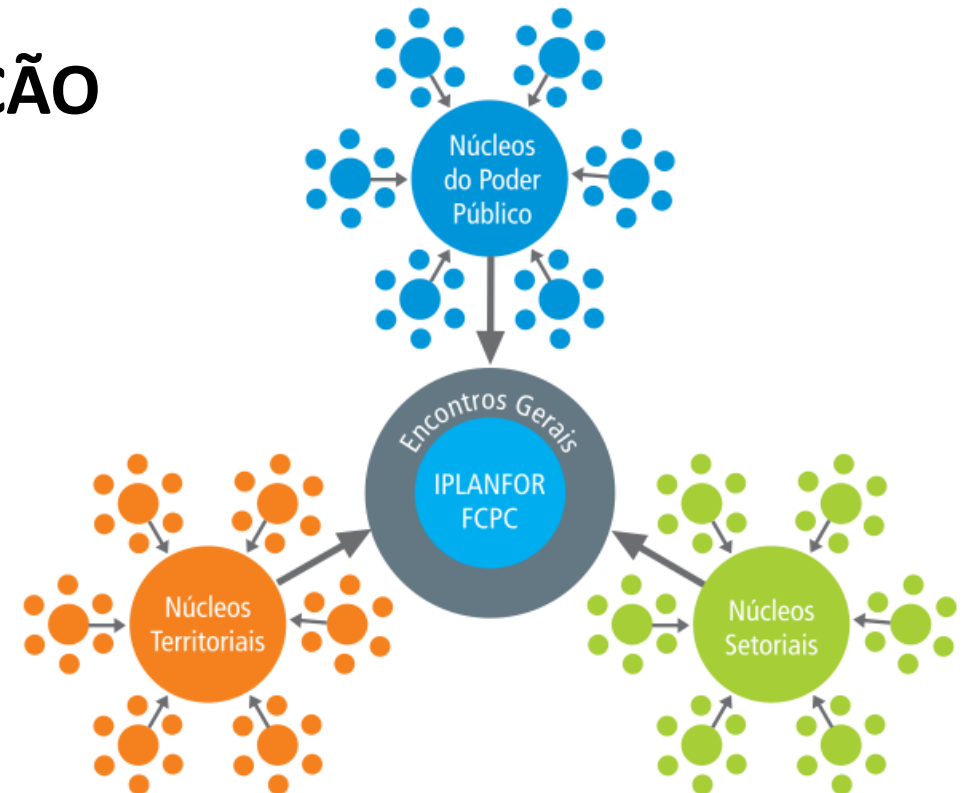
Coleta e análise de dados para produção de:

- Pré-diagnóstico;
- Diagnóstico Socioeconômico;
- Base cartográfica;
- Interpretação da forma urbana;
- Cenários do contexto externo;
- Padrões urbanísticos;
- Mapa colaborativo;
- Acervo digital sobre e para a cidade.

1.3 ORGANIZAÇÃO DA PARTICIPAÇÃO SOCIAL




TIPOS DE NÚCLEOS DE PARTICIPAÇÃO

- Núcleos Territoriais
- Núcleos Setoriais
- Núcleos Governamentais



1.4 CADERNOS DE TRABALHO E PRÉ-DIAGNOSTICO

Produção de revista com pré-diagnóstico e cadernos de trabalho para participação social



1.5 FORTALEZA HOJE / ESTUDOS URBANÍSTICOS

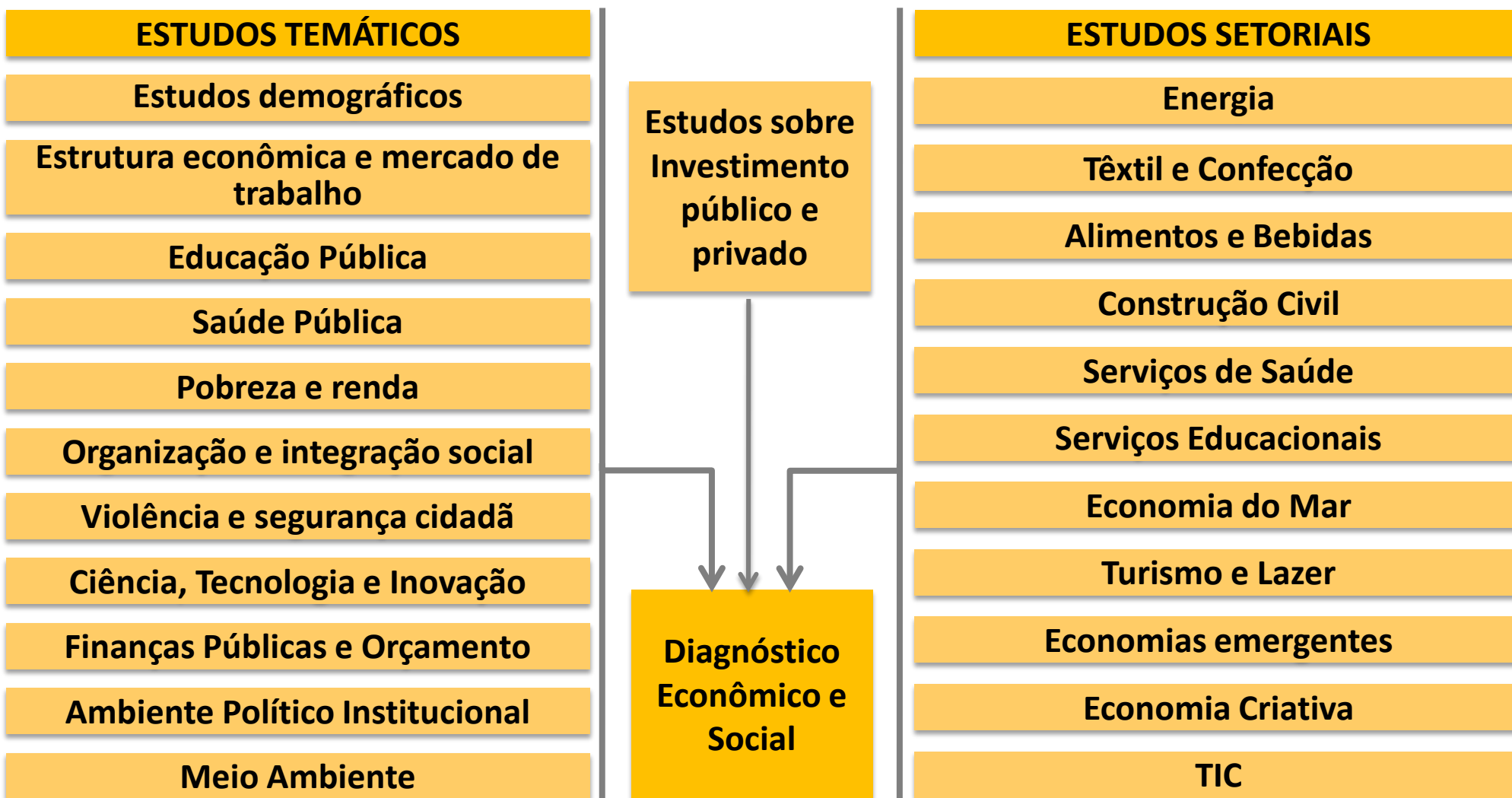
INTERPRETAÇÃO DA FORMA URBANA

Embasado em amplo levantamento do uso do solo, padrões urbanísticos, processo de crescimento demográficos e expansão da cidade ao longo do tempo, infraestrutura viária e sistema de transportes, fluxos de pessoas e cargas, localização de atividades e equipamentos, planos anteriores, análise de contexto da RMF, infraestruturas existentes, estudo ambiental, dentre outros estudos.

Produção de mais de 350 mapas de Fortaleza em GIS.

1.6 FORTALEZA HOJE / ESTUDOS SOCIOECONÔMICOS

ESTUDOS TEMÁTICOS E SETORIAIS



FORTALEZA HOJE

FASE 01 – FORTALEZA HOJE

Núcleo Territorial

- | | |
|---|---------------|
| •Reuniões de Apresentação nas Regionais | 1.808 pessoas |
| •Reuniões de Grupos de Bairro | 1769 pessoas |

Núcleo Setorial

- | | |
|--------------------------|-------------|
| •Reunião de Apresentação | 314 pessoas |
|--------------------------|-------------|

Núcleo Governamental

- | | |
|---|-------------|
| •Reunião de Apresentação – Órgãos de Políticas Públicas | 140 pessoas |
| •Reuniões de Apresentação nos Órgãos | 116 pessoas |

Total

4147 pessoas

FORTALEZA 2040



Prefeitura de
Fortaleza



GERAÇÃO DE CONHECIMENTO

FORTALEZA HOJE / FORUNS VIRTUAIS

The screenshot shows a web browser window displaying the 'Fórum Fortaleza 2040' website. The browser's address bar shows the URL 'forum.fortaleza2040.fortaleza.ce.gov.br'. The website has a yellow header with the text 'Fórum Fortaleza 2040' and 'Documentos em discussão' on the left, and 'Cadastro' and 'Login' on the right. The main content area has a teal background. On the left, the word 'FÓRUM' is written in white. To its right, 'FORTALEZA 2040' is written in large yellow and white letters. Below this, a tagline reads: 'por uma Fortaleza de **oportunidades**, mais **justa**, mais **acolhedora**, **sustentável** e melhor **planejada**'. The central part of the page features a grid of 12 white square icons, each representing a different area of focus. The 'Desenvolvimento Urbano' icon is highlighted with an orange background. At the bottom of the browser window, the Windows taskbar is visible, showing various application icons and the system clock displaying '11:40' and '18/01/2016'.

forum.fortaleza2040.fortaleza.ce.gov.br

Apps Aprender Livre: Cria... Treinamento Restó: ... Informativos | IPLAN... solucaosistemas.net Login - Loja Integrada

Fórum Fortaleza 2040
Documentos em discussão

Cadastro Login

FÓRUM

FORTALEZA 2040

por uma Fortaleza de **oportunidades**, mais **justa**,
mais **acolhedora**, **sustentável** e melhor **planejada**

Educação

Saúde

Cultura e Patrimônio

Mercado de Trabalho,
Emprego e Renda

**Desenvolvimento
Urbano**

Participação e Controle
Social

Meio Ambiente

Mobilidade e
Acessibilidade

Saneamento

Segurança

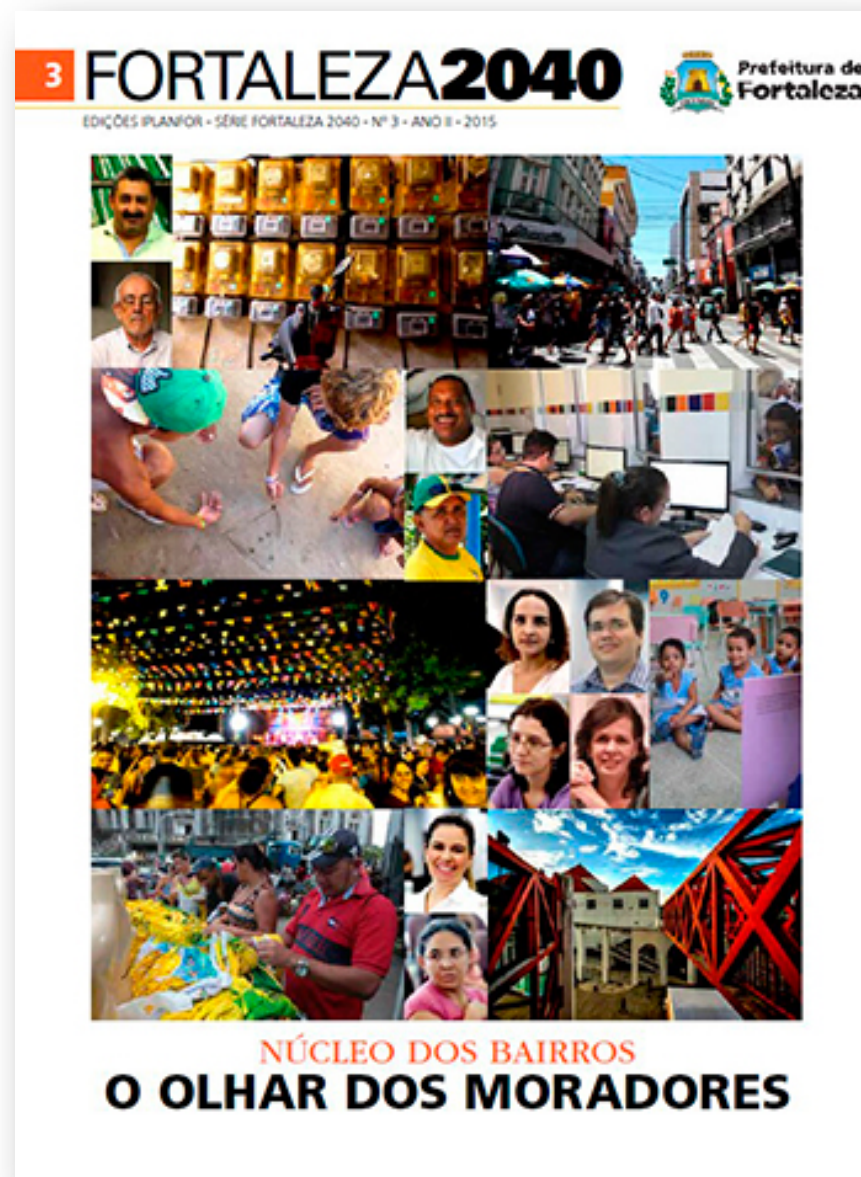
Contexto Social e Vida
Comunitária

Habitação e
Regularização
Fundiária

PT Endereço 11:40
18/01/2016

FORTALEZA HOJE / O OLHAR DOS MORADORES


Produção de revista e mapa com diagnóstico produzido por 83 grupos de bairros.



FORTALEZA HOJE / REVISTA FORTALEZA HOJE

Revista sobre Fortaleza Hoje

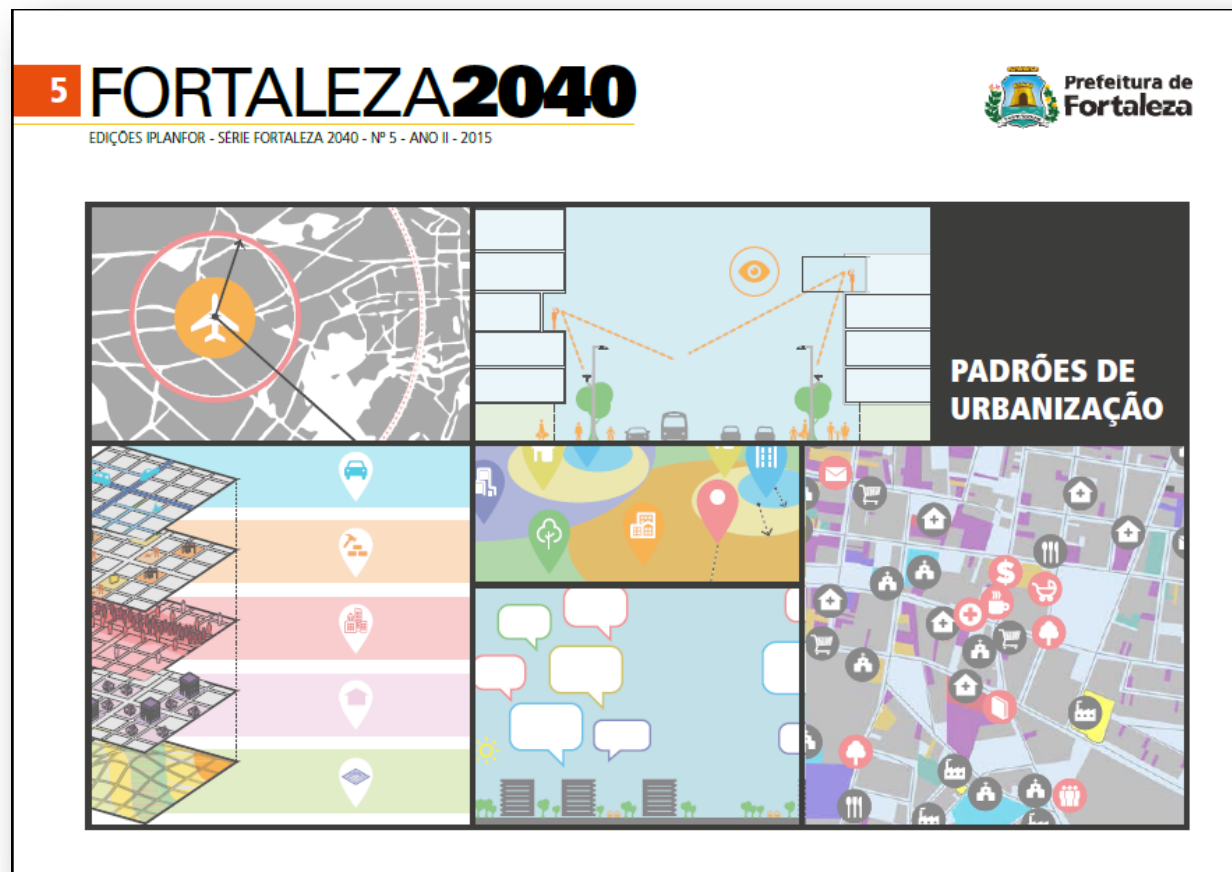
Contendo uma síntese dos estudos produzidos pela equipe técnica, com contribuições dos núcleos territoriais, setoriais e governamentais.



Mostra Virtual
Fortaleza Hoje



FORTALEZA HOJE / PADRÕES DE URBANIZAÇÃO



ÍNDICE

6 APRESENTAÇÃO
PADRÕES DE URBANIZAÇÃO

14 CAPÍTULO 1
URBANISMO SUSTENTÁVEL

30 CAPÍTULO 2
PADRÕES AMBIENTAIS

40 CAPÍTULO 3
PADRÕES UNIVERSAIS DE USOS DO SOLO

80 CAPÍTULO 4
PADRÕES LOCAIS DE USOS DO SOLO

88 CAPÍTULO 5
PADRÕES DE MOBILIDADE E ACESSIBILIDADE

112 CAPÍTULO 7
PADRÕES DE INFRAESTRUTURA

SITE DO PROJETO

← → ↻ 🏠 fortaleza2040.fortaleza.ce.gov.br/site/ ☆ ☰

Apps Aprender Livre: Cria... Treinamento Restô: ... Informativos | IPLAN... solucaosistemas.net Login - Loja Integrada

FORTALEZA 2040 Prefeitura de Fortaleza Instituto de Planejamento de Fortaleza

INÍCIO SOBRE ▾ COMO PARTICIPAR? PUBLICAÇÕES **PARTICIPAR AGORA!**

FORTALEZA 2040

por uma Fortaleza de **oportunidades**, mais **justa**, mais **acolhedora**, **sustentável** e melhor **planejada**

PARTICIPE E ACOMPANHE O PROJETO

QUESTIONÁRIO MAPA COLABORATIVO FÓRUM EVENTOS 2040

MAPA COLABORATIVO

fortaleza2040.fortaleza.ce.gov.br/mapa/

Apps Aprender Livre: Cria... Treinamento Restô: ... Informativos | IPLAN... solucaosistemas.net Login - Loja Integrada

Mapa Colaborativo Legenda Sobre Visão satélite Visão mapa Entrar

Legenda

- 1. ESPAÇOS DE LAZER E CONVÍVIO**
 - 1.01 Centro de esporte e lazer (conjunto de quadras ou espaços para práticas de esporte)
 - 1.02 Quadra poliesportiva
 - 1.03 Campo de futebol (descoberto)
 - 1.04 Piscina para práticas de natação
 - 1.05 Clubes sociais e esportivos
 - 1.06 Praças e áreas de lazer
 - 1.07 Espaços de feiras, quermesses e celebrações
 - 1.08 Centros comunitários
- 2. VIOLÊNCIA**
 - 2.01 Raras ocorrências de assaltos e furtos
 - 2.02 Frequentes ocorrências de assaltos e furtos

Map labels: Caucaia, Fortaleza, Mirambé, Maracanaú, Pajuçara, Mondubim, Feijó Airport, Araturi, Jôquei Clube, Itaóca, Mangaba, Vila União, São João do Tauape, Luciani, Jardim das Oliveiras, Cidade dos Funcionários, Edson Queiroz, Cocó, Parque Adahil Barreira, Cidade 2000, Praia do Futuro, Varjota, Mucuripe, Parque Araxá, Joaquim, Monte Castelo, Carlito Pamplona.

Map numbers: 4, 9, 38, 26, 24, 18, 6, 29, 116, 49, 3, 2, 9.

Mapa Colaborativo

Leaflet | © Contribuidores OpenStreetMap

10:52 18/01/2016

FORTALEZA EM MAPAS

Fortaleza em Mapas

mapas.fortaleza.ce.gov.br/#/

Apps Aprender Livre: Cria... Treinamento Restó: ... Informativos | IPLAN... solucaosistemas.net Login - Loja Integrada

FORTALEZA EM MAPAS

Prefeitura de Fortaleza
Instituto de Planejamento de Fortaleza

Opacidade: 45%

ESTRUTURA

- ▶ Área Edificada (m²)
- ▶ Assentamentos Precários
- ▶ Demografia
- ▶ Equipamentos
- ▶ Zonas Especiais de Interesse Social

CE-085 CE-090 BR-222 BR-020 Mirambé Aratuni Caucaia Fortaleza Parangaba Itaóç Vila União Domus Parque Araxá Monte Castelo Carlito Pamilone Joaquim Távora São João de Tauanê Lucilândia Jardim das Oliveiras Cidade dos Funcionários Edson Queiroz Cocó Barão Adahil Barreira Praia do Futuro Cidade 2000 CE-40 CE-522 CE-021

11:07
18/01/2016

ACERVO DIGITAL

The screenshot displays the Acervo Digital website interface. At the top, there is a navigation bar with 'INÍCIO' and 'FALE CONOSCO' links. Below this is a main menu with categories: 'CARTOGRAFIA', 'DADOS INSTITUCIONAIS', 'ESTUDOS E PESQUISAS', 'LEIS E NORMAS', and 'PLANOS DIRETORES'. The 'CARTOGRAFIA' section is highlighted with a large banner featuring a map and a compass rose. Below the banner, there are two document thumbnails for 'REDE DE DISTRIBUIÇÃO DE GÁS NATU... CEGÁS DISTRIBUIÇÃO DE GÁS NATURAL 2014.0'. The 'ESTUDOS E PESQUISAS' section is also highlighted with a banner showing books and a magnifying glass. Below it, there are two document thumbnails for 'RELATÓRIO FINAL - TRANSPORTE ... SEINFRA / CE TRANSPORTE E TRÂNSITO 2012.0'. On the right side, there is a search bar labeled 'PROCURAR POR ARQUIVOS...' and a list of categories: 'CARTOGRAFIA', 'DADOS INSTITUCIONAIS', 'ESTUDOS E PESQUISAS', 'LEIS E NORMAS', 'PLANOS DIRETORES', 'PLANOS SETORIAIS', and 'PROJETOS'. Below the categories, there is a 'TEMAS' section with 'ACESSIBILIDADE' and 'AEROFOTOGRAMETRIA' buttons. The bottom of the page shows a Windows taskbar with various application icons and a system tray with the date '18/01/2016' and time '11:10'.

Acervo Digital

fortaleza2040_revista-padi x Publicações do Projeto | F... X fortaleza2040.fortaleza.ce... X

acervo.fortaleza.ce.gov.br/#/

Apps Aprender Livre: Cria... Treinamento Restô: ... Informativos | IPLAN... solucaosistemas.net Login - Loja Integrada

INÍCIO FALE CONOSCO

ACERVO DIGITAL FORTALEZA

CARTOGRAFIA DADOS INSTITUCIONAIS ESTUDOS E PESQUISAS LEIS E NORMAS PLANOS DIRETORES

CARTOGRAFIA

PROCURAR POR ARQUIVOS...

CATEGORIAS

- > CARTOGRAFIA
- > DADOS INSTITUCIONAIS
- > ESTUDOS E PESQUISAS
- > LEIS E NORMAS
- > PLANOS DIRETORES
- > PLANOS SETORIAIS
- > PROJETOS

TEMAS

ACESSIBILIDADE AEROFOTOGRAMETRIA

SEM CAPA

REDE DE DISTRIBUIÇÃO DE GÁS NATU... CEGÁS DISTRIBUIÇÃO DE GÁS NATURAL 2014.0

REDE DE DISTRIBUIÇÃO DE GÁS N... CEGÁS DISTRIBUIÇÃO DE GÁS NATURAL 2014.0

ESTUDOS E PESQUISAS

RELATÓRIO FINAL - TRANSPORTE ... SEINFRA / CE TRANSPORTE E TRÂNSITO 2012.0

RELATÓRIO FINAL - TRANSPORTE ... SEINFRA / CE TRANSPORTE E TRÂNSITO 2012.0

11:10 18/01/2016

FORTALEZA 2040



Prefeitura de
Fortaleza



FASE 2 - FORTALEZA QUE QUEREMOS

2 FORTALEZA QUE QUEREMOS/VISÃO DE FUTURO

ELABORAÇÃO DA VISÃO DE FUTURO DO PLANO FORTALEZA 2040

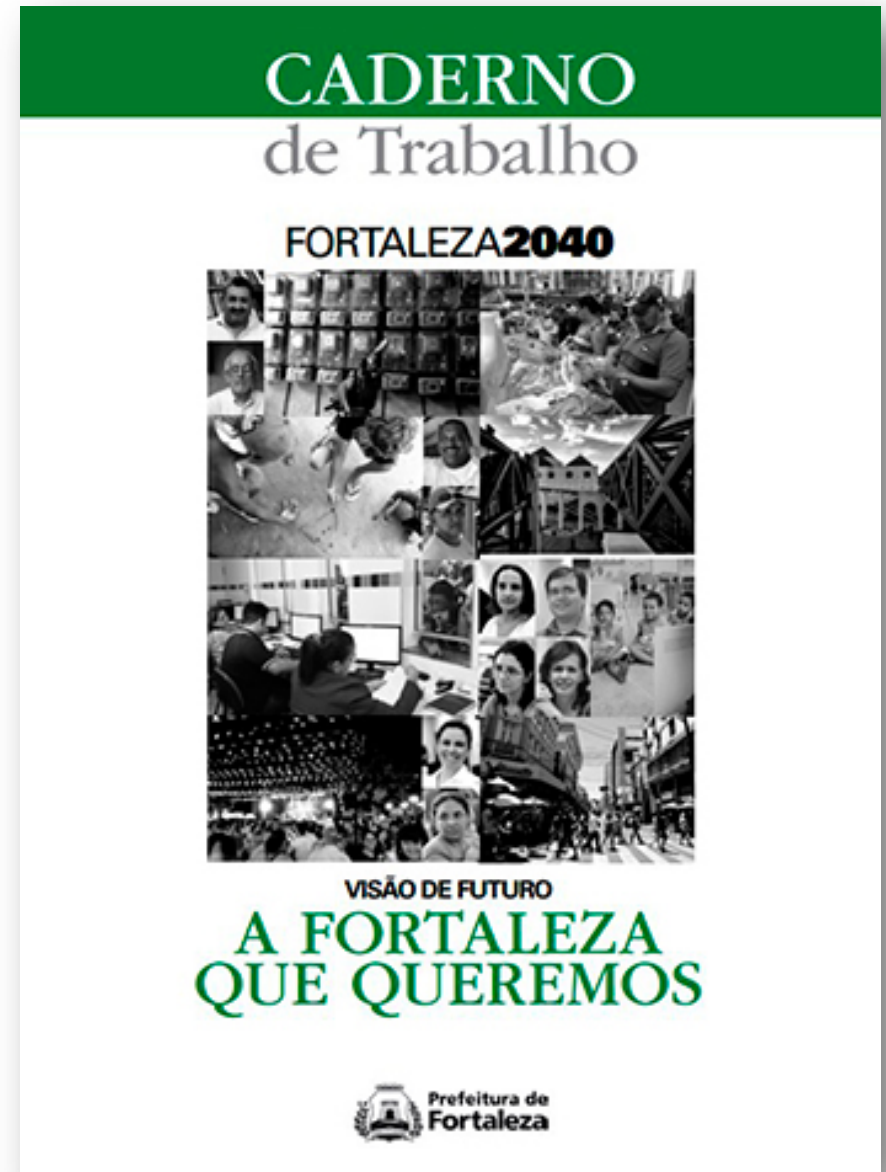
Consolidação da Fortaleza que Queremos a partir de:

- **Visões territoriais consolidadas (bairros)**
- **Visões Temáticas**
- **Visões Setoriais**

2.1 FORTALEZA QUE QUEREMOS / FÓRUNS REGIONAIS

7 FÓRUNS REGIONAIS

Realizados em Setembro de 2015
para elaboração da Visão de Futuro
segundo os Grupos de Bairro.



2.1 FORTALEZA QUE QUEREMOS / REGIONAL I



2.1 FORTALEZA QUE QUEREMOS / REGIONAL III



2.1 FORTALEZA QUE QUEREMOS / REGIONAL IV



2.1 FORTALEZA QUE QUEREMOS / REGIONAL V



2.2 FÓRUNS TEMÁTICOS E SETORIAIS

31 FÓRUNS TEMÁTICOS E SETORIAIS (Setembro/Octubro de 2015)

- Centro da Cidade
- Juventude
- LGBT
- Reindustrialização/Novas Economias
- Urbanismo e Mobilidade
- Comércio Ambulante e Informal
- Idoso
- Igualdade Racial
- Mulher
- Ciência, Tecnologia e Inovação
- Pessoa com Deficiência
- Turismo e Eventos de Grande Porte
- Violência e Segurança Cidadã
- Pobreza e Desigualdade
- Economia Criativa
- Meio Ambiente
- Construção Civil
- Educação
- Economia da Educação
- Segurança Hídrica
- Identidade Cultural
- Cultura e Patrimônio
- Agricultura Urbana
- Saúde Pública
- Economia da Saúde
- Resíduos Sólidos
- Esporte e Lazer
- TIC
- Habitabilidade
- Finanças e Investimentos Públicos
- Governança, Participação e Controle Social

2.2 ABERTURA DOS FÓRUNS TEMÁTICOS E SETORIAIS



PARTICIPAÇÃO EM NÚMEROS

FASE 02 – FORTALEZA QUE QUEREMOS

Núcleo Territorial

- | | |
|---|-------------|
| •Reuniões de Entrega dos Cadernos nas Regionais | 604 pessoas |
| •Reuniões de Grupos de Bairro (até o momento) | 725 pessoas |

Núcleo Setorial e Governamental

- | | |
|-------------------------------|-------------|
| •Fóruns Temáticos e Setoriais | 976 pessoas |
|-------------------------------|-------------|

Total de Participantes	2305 pessoas
-------------------------------	---------------------

Total de Eventos – Reuniões, Encontros e Fóruns:	205 eventos
---	--------------------

AMBIENTE VIRTUAL

MAPA COLABORATIVO

392 pontos marcados no mapa da cidade feitos pela comunidade

SITE FORTALEZA 2040

388.202 Visualizações de Páginas no Site Fortaleza 2040

128.450 Entradas

FORTALEZA 2040



Prefeitura de
Fortaleza



FASE 3 - ESTRATÉGIAS E PROPOSIÇÕES

3.1 EVENTO DE LANÇAMENTO DA FASE 3 – 03/FEV/2016



3.1 EVENTO DE LANÇAMENTO DA FASE 3 – 03/FEV/2016



3.1 EVENTO DE LANÇAMENTO DA FASE 3 – 03/FEV/2016

Objetivo do Encontro:

- Validação da Visão de Futuro, Eixos e Objetivos Estratégicos
- Composição de 32 grupos de trabalho para fase de proposições

1.200 Participantes



Em 2040, Fortaleza será uma das melhores cidades do Brasil para viver e para empreender. Com boa qualidade de vida, economia competitiva e dinâmica, meio ambiente recuperado e conservado, bem arborizada, com equidade de acesso aos serviços públicos e infraestrutura urbana, serviços de saúde e educação de qualidade, forte redução da pobreza e distribuição mais equitativa da renda e das oportunidades econômicas, onde as pessoas circulam com conforto e segurança, com forma urbana compacta, dotada de corredores, espaços e equipamentos públicos que facilitem a acessibilidade, estimulem a conectividade e integração social, com vida comunitária fortalecida pela gentileza e cordialidade, valorizando a diversidade e diferentes identidades.

3.2 EIXOS E OBJETIVOS ESTRATÉGICOS

0 Equidade Territorial, Social e Econômica

1 Cidade conectada, acessível e justa

2 Vida comunitária, acolhimento e bem estar

3 Desenvolvimento da cultura e do conhecimento

4 Qualidade do meio ambiente e dos recursos naturais

5 Dinamização econômica e inclusão produtiva

6 Governança municipal

0 Equidade Territorial, Social e Econômica

Políticas relacionadas:

- Política de Habitação
- Política de Regularização Fundiária
- Política de Trabalho, Emprego e Renda
- Política de Segurança Pública e Cultura de Paz

1 Cidade conectada, acessível e justa

Políticas relacionadas:

- Política de Desenvolvimento Urbano
- Política de Mobilidade e Acessibilidade

2 Vida comunitária, acolhimento e bem estar

Políticas relacionadas:

- Política de Saúde
- Política de Segurança Alimentar e Nutricional
- Política de Esporte e Lazer
- Política da Juventude
- Política de Combate a Drogas
- Política de Proteção e Defesa da Criança e do Adolescente
- Política de Direitos das Mulheres
- Política de Direitos do Idoso
- Política de Assistência Social
- Política de Direitos LGBT
- Política de Igualdade Racial
- Política de Direitos da Pessoa com Deficiência
- Política de Desenvolvimento de Cultura Cidadã

3 Desenvolvimento da cultura e do conhecimento

Políticas relacionadas:

- Política de Cultura e Patrimônio
- Política de Educação
- Política de Ciência, Tecnologia e Inovação

4 Qualidade do meio ambiente e dos recursos naturais

Políticas relacionadas:

- Política de Meio Ambiente
- Política de Saneamento Ambiental
- Política de Segurança Hídrica
- Política de Energia

5 Dinamização econômica e inclusão produtiva

Políticas relacionadas:

- Política de Desenvolvimento Econômico

Cadeias trabalhadas:

- Turismo
- Economia Criativa
- Economia do Mar
- Agricultura Urbana
- Tecnologia da Informação e Comunicação
- Confecção
- Nova indústria e serviços avançados
- Construção civil

6 Governança municipal

Políticas relacionadas:

- Política de Integração Metropolitana
- Política de Governança Municipal

3.2 OFICINAS DE PLANEJAMENTO E FÓRUNS

Ao longo dos meses de março e abril foram realizados 42 encontros em formato de oficinas de planejamento ou fórum de debate e validação de proposições, com ampla participação, envolvendo 32 políticas públicas distribuídas nos 7 eixos.



Oficina de Planejamento - Igualdade Racial

3.2 OFICINAS DE PLANEJAMENTO DE 32 POLÍTICAS



3.3 FÓRUNS REGIONAIS

Em maio serão apresentadas as proposições preliminares aos grupos de bairros distribuídos nas 7 regionais da cidade.

Em junho serão apresentadas e debatidas em Fórum aberto, todas as proposições.





Prefeitura de
Fortaleza

**AGRADECEMOS A ATENÇÃO E
COLABORAÇÃO**

FORTALEZA 2040